dal punto di vista estetico-percettivo e storico- culturale il livello di integrità è misurato in rapporto alla persistenza del "Segni del paesaggi storici".

La valenza paesaggistica del territorio di Vallo della Lucania è data dalla interazione di colture a carattere pregiato che individuano un "mosaico" complesso di grande valore ambientale.

l'integrità ecosistemica del paesaggio è garantita dall'elevata naturalità del territorio

Nel territorio, i centri storici del centro e delle frazioni rappresentano la testimonianza della frammentarietà dei primi nuclei insediativi. Questi, quindi, si pongono come nodi di aggregazione e elementi di riconoscibilità all'interno del paesaggio locale.

Piano Territoriale Regionale- approvato con del. G.R. n. 1956 del 30/11/2006

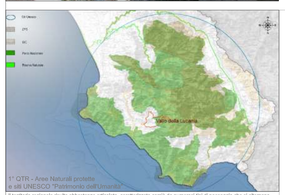

Il territorio regionale risulta abbastanza articolato, caratterizzato com'è da numerosi tipi di paesaggio che si affiancano, dando luogo a configurazioni complesse. Pertanto sono numerosi gli elementi che costituiscono finisime delle componenti strutturanti il paesaggio riferiti alla scala regionale. Tra i segni principali va ricordato il nodo di fulcro vitale dell'area Vallo della Lucania - Cilento - Golfo di Policastro.

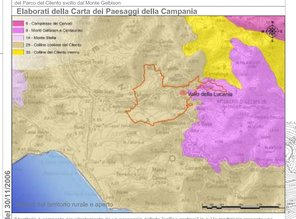

Il territorio è composto prevalentemente da un paesaggio definito "colline costiere" in cui la morfologia presenta una maggior estensione di vegetazione seminaturale ed in cui le aree agricole sono caratterizzate da una larga prevalenza di oliveti. Lungo il versante sud- est, invece, le aree montane con un sistema morfologico dolce ed un mosaico variegato di boschi e radure aperte, di elevato valore ecologico e percettivo, formano un ecosistema seminaturale ad elevata resilienza.

Gli ambiti di paesaggio hanno una loro identità, una struttura spaziale definita dai sistemi ecologici e storico-archeologici ritenuti significativi rispetto a una struttura geomorfologica riconoscibile come unitaria sia dall'interno che dall'esterno.

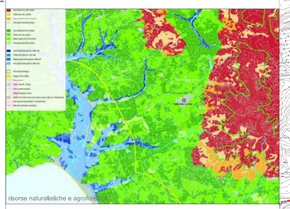

Nel territorio comunale la distribuzione degli ecosistemi naturali e seminaturali, forestali ed agricoli è individuata da ampie porzioni di territorio in cui prevalgono i mosaici agricoli ed agroforestali, tali zone fungono da cuscinetto alle aree a maggiore naturalità e da collegamento ecologico.

Il paesaggio di Vallo è caratterizzato da aree in cui lo stato di conservazione ambientale della biodiversità è stato lasciato intatto o quasi. In alcune aree tali valori sono conservati attraverso il basso utilizzo di fattori produttivi chimici e sintesi e livelli di meccanizzazione delle operazioni colturali.

PTCP SALERNO - elaborati del sistema ambientale

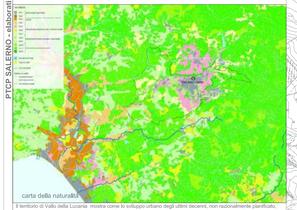

Il territorio di Vallo della Lucania mostra come lo sviluppo urbano degli ultimi decenni, non razionalmente pianificato, che ha disseminato spazzoni di città e rarefficato infrastrutture, abbia conservato un'integrità paesaggistica grazie all'elevato livello la naturalità. In queste aree la pressione antropica esercitata non ha intaccato o quasi la naturalità dei luoghi, fatta eccezione per le aree urbanizzate e per alcune aree poste a sud-ovest del comune.

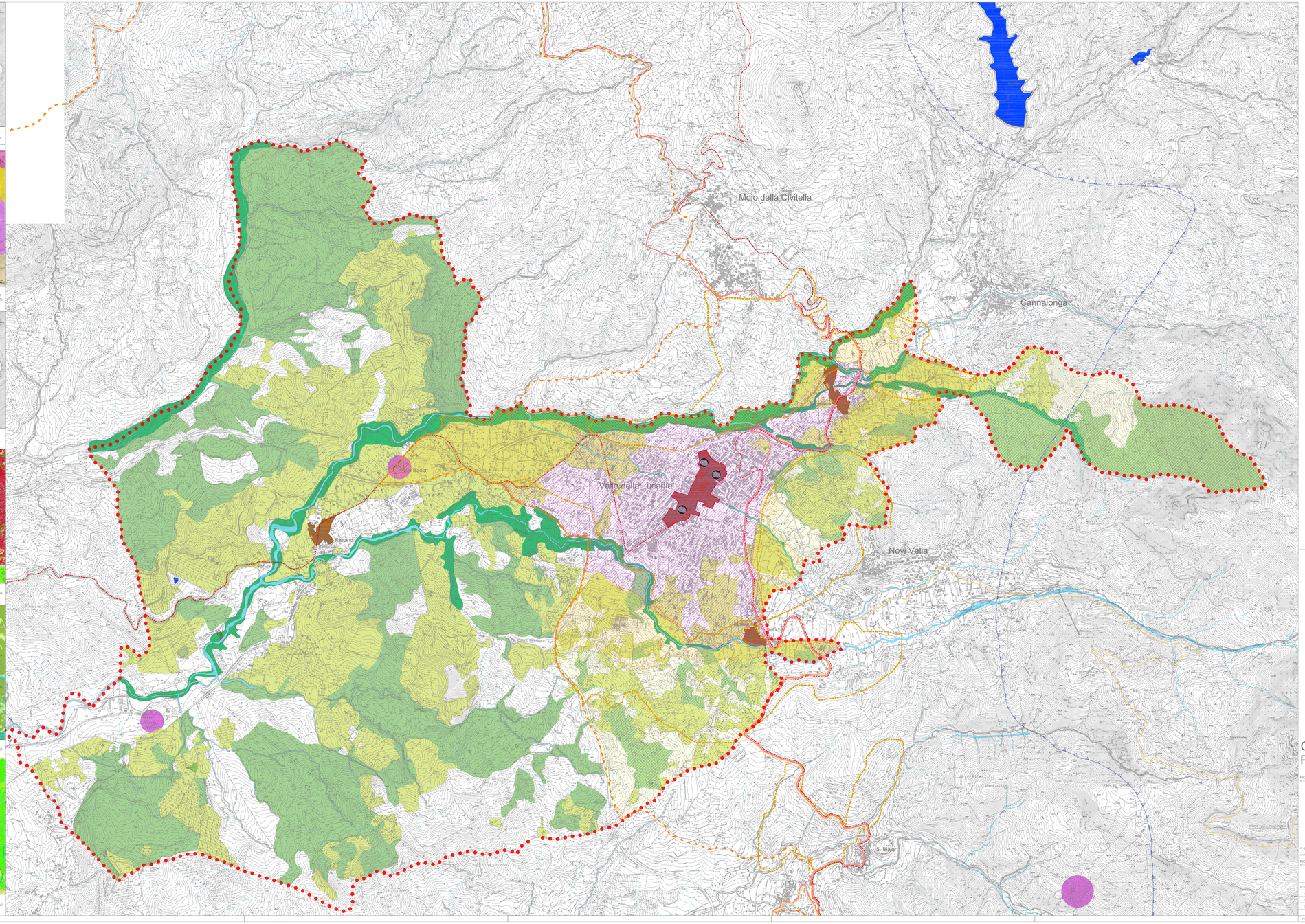

Sistema amministrativo

- Confine comunale Vallo

Parco Nazionale del Cilento e di Vallo di Diano

- Limiti del Parco Nazionale del Cilento e del Vallo di Diano (Fonte parco del parco Nazionale del Cilento e Vallo di Diano in fase di approvazione)
- C1- Zone di Protezione
- C2 - Zone di Protezione
- D - Zone urbane o urbanizzabili

Paesaggio naturale - Relazioni ecologiche del territorio

- Idrografia
- Specchio d'acqua
- Aree Boscate (Fonte: uso agricolo del suolo)
- Vegetazione ripariale a diverso grado di evoluzione (Fonte: uso agricolo del suolo)
- Oliveti (Fonte: uso agricolo del suolo)
- Limite aree individuate come Siti di Interesse comunitario (S.I.C.) (Istituito a sensi della direttiva 92/43/CEE "Habitat"

Paesaggio antropico- Relazioni del sistema insediativo nella storia del territorio

- Nuclei Antichi (Fonte: Programma di metropolizzazione in conformità con L.R.05 approvata con del. G.C. n° 464 del 9-2-97 campania)
- Borghi: A- Sylla, B- S.Pantaleone, C- Sassio (Fonte: Programma di metropolizzazione
- Centro Storico (Fonte: Programma di metropolizzazione in conformità con L.R.05 approvata con del. G.C. n° 464 del 9-2-97 campania)
- Vincolo Archeologico (Ai sensi art. 1 e 2 della legge, 1089/39- DM. del 22-09-1992)
- Siti Archeologici art.16 (Fonte: Piano del Parco Nazionale del Cilento e Vallo di Diano)
- Rete Stradale Storica (Rosa R.R.di Lucania con del. QR n° 1180 del 8-11-89)
- Ambito di Paesaggio Agrario art. 15 (Fonte:Piano del Parco Nazionale del Cilento e Vallo di Diano)
- Strade panoramiche art. 16 (Fonte:piano del parco Nazionale del Cilento e Vallo di Diano)
- Itinerari turistici principali (Fonte: Piano del Parco Nazionale del Cilento e Vallo di Diano)

Comune di Vallo della Lucania (Salerno)
PUC - Piano Urbanistico Comunale

PICA CIAMARRA ASSOCIATI
80123 Napoli - Piazzetta Nilo 7/B - pica +39 081 5752223 fax +39 081 5755952 www.pica-ciam.eu e-mail pica@pica-ciam.eu
arch. Luigi Pica Ciamarra - Camera arch. Patrizia Bellofiore coordinamento arch. Emanuela Campo collaborazione arch. Giovanna Ferrara collaborazione arch. Maria Serena De Lisa collaborazione
dott. Fabrizio Cerciello agronomia e sistemi naturali
arch. Vincenzo Russo sistema della mobilità
arch. Maria Cerreta arch. Francesco Visone consulenza studio socio-economico consulenza perequazione
ing. Gennaro Sorrentino arch. Salvatore Montefusco zonizzazione acustica zonizzazione sismica
dr.geologo Maurizio Puglia geologia
arch. Martino D'Onofrio VAS

PICA CIAMARRA ASSOCIATI
80123 Napoli - Piazzetta Nilo 7/B - pica +39 081 5752223 fax +39 081 5755952 www.pica-ciam.eu e-mail pica@pica-ciam.eu

CERTIFICATO: ISO 9001:2000
n° reg. 43 NET 17-29106

Qualità territoriale: il paesaggio bene collettivo

REVISIONE	DATA	DESCRIZIONE
01		
02		
03		

luglio 2013
1 / 10000
0508int
PIC 12.dwg

QUADRO CONOSCITIVO

PSC 3.1

REDATTO MSDL
VERIFICATO PB

elaborato di proprietà PICAmm.srl - vietato riprodurlo o renderlo noto a terzi senza autorizzazione - Legge 22.04.41 n.633 - art. 2575 e sgg. C.C.

SCALA
Formato: 84x